

Bosna i Hercegovina
Federacija Bosne i Hercegovine
KANTON SARAJEVO
Ministarstvo saobraćaja
Direkcija za puteve



Босна и Херцеговина
Федерација Босне и Херцеговине
КАНТОН САРАЈЕВО
Министарство саобраћаја
Дирекција за путеве

Bosnia and Herzegovina
Federation of Bosnia and Herzegovina

CANTON SARAJEVO
Ministry of traffic
Road Directorate

Bosna i Hercegovina
Federacija Bosne i Hercegovine
PARLAMENT FEDERACIJE
SARAJEVO

Primljeno: 08-12-2022			
Org. jed.	Broj	Priloga	Vrijednost
05/11	-02-	278	122

Broj: 04-23-26186/22 (A)
Sarajevo, 02.12.2022. godine

HITNO!

BOSNA I HERCEGOVINA
FEDERACIJA BOSNE I HERCEGOVINE
FEDERALNO MINISTRSTVO PROMETA I KOMUNIKACIJA

n/r **MINISTRA**
Ul. Braće Fejića bb.
88000 Mostar

cc: **PARLAMENT FEDERACIJE**
ZASTUPNIČKI/PREDSTAVNIČKI DOM

n/r **Tajnik/Sekretar**
ul. Hamdije Kreševljkovića br.3.
71000 Sarajevo

PREDMET: Odgovor na zastupničko pitanje zastupnika Irfana Čengića: projektiranje XII transverzale od ulaza u JP Međunarodni aerodrom "Sarajevo" d.o.o. do entitetske linije

Veza vaš br. 09-02-2-10940-1/22 od 21.11.2022. godine;
Veza Parlamenta Federacije br. 05-1-02-278/22 od 07.11.2022. godine;

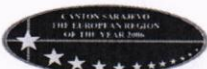
Poštovani,

Vezano za Vaš zahtjev br. 09-02-2-10940-1/22 od 21.11.2022. godine za dostavljanje odgovora na zastupničko pitanje zastupnika Irfana Čengića, a koje se odnosi na projektiranje dionice XII transverzale od ulaza u JP Međunarodni aerodrom "Sarajevo" d.o.o. Sarajevo do entitetske linije, u nastavku dostavljamo odgovore na postavljena pitanja (citirano), kako slijedi:

PITANJE 1: "Da li je tačno da je izmjenama projekta predviđeno širenje prema naselju i zgradama iako je prvobitnim rješenjima koja su ucrtana u prostorne planove širenje predviđeno prema aerodromu?"

PITANJE 2: "Ako je ovo tačno ko je odredio da ide prema naselju i na osnovu čega?"

PITANJE 3: "Zašto nije u skladu sa prostornim planovima višeg reda i regulacionim planom Dobrinja?"



web: <http://ms.ks.gov.ba>
e-mail: dp@dp.ks.gov.ba
Tel: + 387 (0) 33 560-402, Fax: + 387 (0) 33 560-426
Sarajevo, Hamida Dizdara br. 1



ODGOVOR 1., 2.,3.: Projektiranje XII transverzale od ulaza u JP Međunarodni aerodrom "Sarajevo" d.o.o. do entitetske linije

Dionica XII transverzale od ulaza u JP Međunarodni aerodrom "Sarajevo" d.o.o. Sarajevo do entitetske linije, nije bila predmet projektne dokumentacije, koju je Ministarstvo saobraćaja-Direkcija za puteve Kantona Sarajevo, preuzela od JP Ceste FBiH, u cilju korekcije iste, preprojektovanja kružne raskrsnice, radi ishodovanja urbanističko-građevinskih akata, radi izgradnje spoja "A" i XII transverzale putem kružne raskrsnice sa uklapanjem u postojeću saobraćajnicu (M18) na trasi buduće XII transverzale, od stacionaže km 2+060 do km2+360m (neposredno prije postojećeg ulaza u Aerodrom Sarajevo iz pravca Sarajeva), i to samo na području općine Ilidža, bez planiranih bilo kakvih intervencija na području Općine Novi grad, odnosno području naselja Dobrinja.

Prema preuzetoj projektnoj dokumentaciji od JP Ceste FBiH, ova Direkcija, za dionicu od ulaza u JP Međunarodni aerodrom "Sarajevo" d.o.o. Sarajevo do entitetske linije, nema saznanja da li je putem Stručnog mišljenja koje izdaje Zavod za planiranje razvoja Kantona Sarajevo, bilo tko i u koju svrhu ispitivao usklađenost projektne dokumentacije sa provedbenom planskom dokumentacijom.

Usklađenost urađene projektne dokumentacije provjeravana je za dionicu SEPARAT TRASE buduće XII transverzale od Stupske petlje do spoja sa "A" transverzalom, a koju je ova Direkcija preuzela radi preprojektovanja i buduće realizacije spoja/priključenja "A" transverzale na XII transverzalu sa priključenjem na postojeću saobraćajnicu, ali isključivo na području Općine Ilidža.

Za potrebe upravitelja ceste JP Ceste FBiH urađena je projektna dokumentacija "Izvedbeni projekat dijela XII transverzale-**Separat TRASE** iz aprila 2020. godine kojim je tretirana trasa XII transverzale na dionici od Stupske petlje (km 0+720) do "A" transverzale (km2+280), te je za tu dionicu izdana Informacija br 04-19-865/1-20 od 13.05.2020. godine, od strane Zavoda za planiranje razvoja K,S a po zahjevu JP ceste FBiH za izdavanje Stručnog mišljenja na projektnu dokumentaciju izgradnje dijela XII transverzale od Stupske petlje do granice entiteta.

Predmetna dionica se nalazi u prostoru za koju postoji razvojna planska dokumentacija Urbanistički plan grada Sarajeva za urbano područje Sarajevo (Stari Grad, Centar, Novo Sarajevo, Novi Grad, Ilidža i Vogošća) za period od 1986. do 2015. godine (Službene novine Grada Sarajevo br. 4/90, Službene novine Kantona Sarajevo br. 14/97, 5/99, 14/00, 4/02 i 37/14), i za koju je Skupština Kantona Sarajevo, u toku 2016. godine donijela Odluku o pristupanju izradi Urbanističkog plana urbanog područja Sarajevo (Stari Grad, Centar, Novo Sarajevo, Novi Grad, Ilidža i Vogošća) (Sl. Novine KS 48/16) za period 2015-2035. godina. Planska i pravno normativna rješenja u Urbanističkom planu koja nisu u suprotnosti sa Prostornim planom Kantona Sarajevo za period 2003. do 2023. godine ("Službene novine Kantona Sarajevo", br. 26/06 i 4/11) ostaju na snazi do donošenja novog Urbanističkog plana.

Do donošenja novog Urbanističkog plana urbanog područja Sarajevo važi Urbanistički plan Grada Sarajevo za urbano područje Sarajevo (Stari Grad, Centar, Novo Sarajevo, Novi Grad, Ilidža i Vogošća) za period 1986.-2015.god.

Za prostor dionice XII transverzale od Stupske petlje do "A" transverzale, provjeravana je usklađenost projektne dokumentacije sa provedbenom planskom dokumentacijom, i to:

1. Regulacioni plan "Stup-Nukleus" (Sl. Novine KS br. 28/18);
2. Regulacioni plan "Stup-Nedžarići" (Sl. Novine KS br. 13/02);
3. Izmjene i dopune RP "Dobrinja" (sl. Novine KS br. 35/06, 07/13, 16/13, 37/13, 49/13, 02/14, 10/14, 35/14, 49/14, 33/16, 50/16, 24/17, 26/17);



web: <http://ms.ks.gov.ba>
e-mail: dp@dp.ks.gov.ba
Tel: + 387 (0) 33 560-402, Fax: + 387 (0) 33 560-426
Sarajevo, Hamida Dizdara br. 1



4. Regulacioni plan "Carinska zona Sarajevo", gdje navedeno da je dionica XII transvezale od Stupske petlje, odnosno od profila P37 km 0+720m do profila P115 km 2+280, sa ukupnom dužinom od L =1560m, usaglašena sa provedbenom planskom dokumentacijom.

Nakon korekcije dijela projektne dokumentacije tehničkog rješenja spoja/priključenja "A" transvezale i XII transvezale, prema uputi Zavoda za planiranje razvoja KS od 13.05.2020. godine JP Ceste FBiH izdala je Saglasnost br. 01.02.1-1215-13/20 AČ od 04.06.2020. godine na tehničko rješenje saobraćajnog čvora - raskrsnice na spoju/priključenju "A" transvezale i XII transvezale.

PITANJE 4: "Da li je rađena studija utjecaja na okoliš, koje godine, za koji tačno projekat?"

PITANJE 5: "Da li je izdata okolinska dozvola, koje godine, za koji projekat i koliko važi okolinska dozvola?"

PITANJE 6: "Da li je održana javna rasprava sa satanovnicima Dobrinje, kada i gdje?"

PITANJE 7: "Ukoliko su održane javne rasprave da li nam mozete dostaviti zapisnik sa javne rasprave."

ODGOVOR 4., 5., 6., 7.; Okolinska dozvola za XII transvezalu

Ministarstvo prostornog uređenja i zaštite okoliša Kantona Sarajevo izdalo je Okolinsku dozvolu br. 05-23-10847/09 III od 22.06.2010. godine Ministarstvu saobraćaja -Direkciji za puteve KS, Hamida Dizdara br.1. iz Sarajeva za projekat izgradnje XII transvezale -dionica od 100m prije Stupske petlje do granice entiteta, a na osnovu čl. 68. i 71. Zakona o zaštiti okoliša (Sl. novine FBiH br. 33/03 i 38/09), **te čl. 3. Pravilnika** o pogonima i postrojenjima koju mogu biti izgrađeni i pušteni u rad samo ako imaju okolinsku dozvolu (Sl. novine KS br. 33/08). Okolinska dozvola se izdaje na period od 5 godina.

Okolinska dozvola se izdala u toku realizacije projekta izgradnje Stupske petlje (100m prije i iza Stupske petlje) iz sredstava EBRD-a.

Direkcija je uradila Zahtjev za izdavanje Okolinske dozvole, koje je bilo izloženo na web stranici nadležnog Ministarstva prostornog uređenja i zaštite okoliša KS po propisanoj proceduri. U postupku izdavanja okolinske dozvole, po službenoj dužnosti Zahtjev je bio upućen sljedećim nadležnim subjektima za izdavanje svojih stručnih mišljenja : Zavodu za planiranje razvoja Kantona Sarajevo, Zavodu za javno zdravstvo KS, Zavodu za zaštitu kulturno-historijskog i prirodnog naslijeđa KS, Zavodu za izgradnju KS, KJKP "Vodovoda i kanalizacije" i "Dvokut Pro", te nadležnim službama u Općinama Novi Grad, i Ilidža, radi izdavanja stručnog mišljenja u okviru svog djelokruga. Općine Novi Grad i Ilidža nisu imale primjedbi na dostavljenu dokumentaciju-Zahtjeva za izdavanje Okolinske dozvole Direkcije.

Na osnovu podnesenog Zahtjeva Direkcije i sublimacije svih izdanih Stručnih mišljenja izdana je Okolinska dozvola u kojoj su propisane opće obaveze koje investitor treba ispuniti tokom projektovanja, gradnje i rada predmetne saobraćajnice, kao što su: osnovne tehničke karakteristike XII transvezale, mjere zaštite okoliša u fazi projektovanja, mjere zaštite okoliša u fazi gradnje (opće mjere, mjere sprječavanja i smanjenja emisija u zrak, mjere za sprječavanje uticaja na vode, mjere sprječavanja i smanjenja produkcije otpada, mjere sprječavanja i smanjenja nivoa buke, mjere zaštite kulturno-historijskog naslijeđa), mjere zaštite okoliša u fazi rada (mjere za sprječavanje i smanjenja negativnih uticaja na vode, mjere sprječavanja i smanjenja negativnih uticaja usljed povećanja nivoa buke), propisane su granične vrijednosti emisija zagađujućih materija (granične vrijednosti štetnih materija u otpadnim vodama, granične vrijednosti kvalitete zraka, granične vrijednosti za nivo buke), a na kraju i mjere monitoringa.

Predmeti objekat STUPSKE PETLJE, po tadašnjoj legislativi, ne bi mogao biti pušten u rad, niti dobiti upotrebnu dozvolu, a da prethodno nije ishodovao okolinsku dozvolu, još u postupku izdavanja urbanističke saglasnosti.

Nakon izgradnje objekta "Stupske petlje", nikakve aktivnosti (do zahtjeva ove Direkcije općini Ilidža radi izdavanja urbanističke saglasnosti radi izgradnje kružne raskrsnice spoja/priključka "A" transvezale sa XII



web: <http://ms.ks.gov.ba>
e-mail: dp@dp.ks.gov.ba
Tel: + 387 (0) 33 560-402, Fax: + 387 (0) 33 560-426
Sarajevo, Hamida Dizdara br. 1



transverzale i uklapanjem u postojeću saobraćajnicu, u mjesecu oktobru 2022. godine) nisu provođene, kao što više nisu ni izvođeni bilo kakvi radovi na predmetnoj dionici do granice entiteta, na budućoj trasi XII transvezale, od strane ove Direkcije za puteve.

Želimo Vas izvjestiti da je Vlada FBiH donijela Uredbu kojom se utvrđuju pogoni i postrojenja koja moraju imati Okolinsku dozvolu (Sl. novine FBiH br. 51/2021 od 30.06.2021. godine), gdje su iz Priloga I, kao i iz Priloga II. Uredbe, iz Liste pogona i postrojenja za koje za koje kantonalno ministarstvo izdaje okolinsku dozvole isključeni "Infrastrukturni projekti", u koje su spadala i izgradnja/proširenje saobraćajnica.

Vežano za navedenu Uredbu, Direkcija za puteve KS postavila je upit Ministarstvu komunalne privrede, infrastrukture, prostornog uređenja, građenja i zaštite okoliša KS br. 04-23-47325/21 od 21.12. 2021.godine o neophodnosti ishოდovanja Okolinske dozvole za projektovanje saobraćajnica u Kantonu Sarajevo (bez obzira na lokaciju saobraćajnice i dužinu saobraćajnice).

Ministarstvo komunalne privrede, infrastrukture, prostornog uređenja, građenja i zaštite okoliša izdalo je Mišljenje br. 05-19-260/22 od 04.02.2022. godine gdje nas obavještava, da u postupku ishოდovanja Urbanističke saglasnosti, prema zakonu o Prostornom uređenju Kantona Sarajevo imajući u vidu odredbe gore navedene **Uredbe za infrastrukturne projekte ne izdaju se okolinske dozvole, te stoga nismo obveznik pribavljanja iste.**

Isto važi i za upravitelja ceste JP Ceste FBiH, koji neće biti obveznik ishოდovanja okolinske dozvole prema navedenoj Uredbi (Sl. novine FBiH br. 51/2021 od 30.06.2021. godine).

PITANJE 8.: " U kojoj je fazi navedeni projekat i da li građani Mjesne zajednice Dobrinja mogu dobiti uvid u trenutnu fazu projekta:"

ODGOVOR 8.: Ministarstvo saobraćaja -Direkcija za puteve obratila se Općini Ilidža, Službi za prostorno uređenje, zahtjevom br. 04-23-26186/22 (7)(A) od 25.10. 2022. godine radi izdavanja urbanističke saglasnosti za izgradnju priključka "A" transverzale putem kružne raskrsnice na postojeću saobraćajnicu (M18) na trasi XII transverzale -stacionaža KM2+060 do KM 2+360 sa vezom na postojeći ulaz u Aerodrom Sarajevo.


Na buduću kružnu raskrsnicu spoja/priključka A transverzale, JP Međunarodni aerodrom "Sarajevo" d.o.o. Sarajevo je isprojektirao novi priključak/ulaz /izlaz saobraćajnice aerodroma na svojoj parceli.

Ovaj postupak je u toku rješavanja kod nadležne službe u općini Ilidža koja je izvršila terenske uvidaje na lokaciji dana 29.11.2022. godine.

Direkcija se uključila u rješavanje ovog kritičnog spoja A transverzale na XII transverzalu, iz razloga što su zahtjevi JP Ceste FBiH za izdavanje urbanističke saglasnosti za izvođenje radova na izgradnji i rekonstrukciji dijela XII transverzale od Stupske petlje do granice entiteta, na području Općine Novi Grad i Ilidža odbijeni, kako slijedi:

1. Zaključkom Federalnog ministarstva prostornog uređenja br. UPI/03-09-2-307/20 od 17.03.2022. godine, stoga što je investitor mora izvršiti pre Kategorizaciju regionalne ceste u magistranu i uknjižbu iste, obzirom da je u nadležnosti Federalnog Ministarstva izdavanje akata o građenju za autoceste, brze ceste i magistralne ceste.

Naime, Odluka o kategorizaciji cesta u autoceste i brze ceste, magistralne ceste i regionalne ceste (Sl. Novine FBiH br. 24/14) je nakon usvajanja prvo prolongirana za primjenjivanje od 15.03.2018. godine, a zatim je 21.03.2018 godine na 108. hitnoj sjednici Vlade FBiH, donešena Odluka o prestanku važenja Odluke o razvrstavanju cesta u autoceste i brze ceste, magistralne ceste i regionalne ceste (Sl. Novine FBiH br. 24/18).



web: <http://ms.ks.gov.ba>
e-mail: dp@dp.ks.gov.ba
Tel: + 387 (0) 33 560-402, Fax: + 387 (0) 33 560-426
Sarajevo, Hamida Dizdara br. 1



Iz navedenog je vidljivo, da je po važećoj kategorizaciji, buduća XII transverzala je još uvijek regionalna cesta, te je Direkcija za puteve KS, preuzela da realizira najkritičnije mjesto na nekoj saobraćajnici u KS spoj "A" i XII transverzale, putem kružne raskrsnice sa priključkom na postojeću saobraćajnicu.

2. Obavijesti Ministarstva prostornog uređenja, građenja i zaštite okoliša Kantona Sarajevo br. 05-19-11842/20 od 22.10.2020. godine prema JP CESTE FBIH da je projekat rekonstrukcije dijela XII transverzale istovremeno dio ceste M18.

A već je izloženo, iako se zove "M18", do donošenja odluke o kategorizaciji cesta od strane Vlade FBIH (koja je zaustavljena 21.03.2018 godine), nijedan pravni subjekat iz nadležnosti izgradnje cesta, neće biti u mogućnosti podnijeti zahtjev za izdavanje urbanističko-građevinskih akata, na predmetnoj saobraćajnici, budućoj XII transverzali.

Građani MZ Dobrinja mogu se obratiti radi uvida u projektnu dokumentaciju izgradnje i rekonstrukcije XII transverzale JP CESTE FBIH, koja je naručilac cjelokupne predmetne dokumentacije na dionici od Stupske petlje do granice entiteta, ili Federalnom ministarstvu prostornog uređenja koji je u posjedu predmetnog projekta, obzirom da je donesen Zaključak o odbacivanju zahtjeva za izdavanje urbanističke saglasnosti br. UPI/03-09-2-307/20 od 17.03.2022. godine

S poštovanjem,



DIREKTOR

Selmir Kovač, dipl.ing.saob.

Dostaviti:

- naslovu 2x;
- evidencija
- a/a



web: <http://ms.ks.gov.ba>
e-mail: dp@dp.ks.gov.ba
Tel: + 387 (0) 33 560-402, Fax: + 387 (0) 33 560-426
Sarajevo, Hamida Dizdara br. 1



OPĆINA NOVI GRAD

GRANICA OPĆINA

OPĆINA ILIDŽA

KRAJNJEVNO
UKLAPANJE
POSTOJEĆE STANJE

KRAJNJEVNO
UKLAPANJE
POSTOJEĆE STANJE

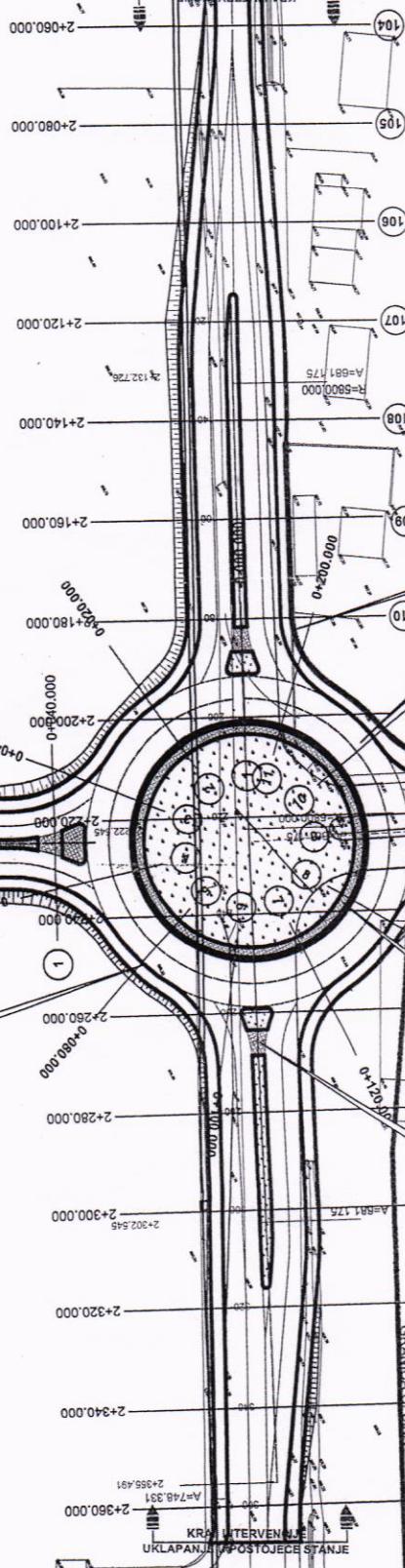
KRAJNJEVNO
UKLAPANJE
POSTOJEĆE STANJE

KRAJNJEVNO
UKLAPANJE
POSTOJEĆE STANJE

KRAJNJEVNO
UKLAPANJE
POSTOJEĆE STANJE

KRAJNJEVNO
UKLAPANJE
POSTOJEĆE STANJE

KRAJNJEVNO
UKLAPANJE
POSTOJEĆE STANJE



Betonski elementi
dim. 10x10x8

KRUŽNA
RASKRŠNICA R2

AB jid

A TRANSVERZALA
DOBRINJA

PASARELA

AERODROM
(BUDOĆI PRILAZ)

OPĆINA
OPĆINA

AERODROM
(POSTOJEĆI PRILAZ)

FOČA

KRAJNJEVNO
UKLAPANJE
POSTOJEĆE STANJE

KRAJNJEVNO
UKLAPANJE
POSTOJEĆE STANJE

KRAJNJEVNO
UKLAPANJE
POSTOJEĆE STANJE

KRAJNJEVNO
UKLAPANJE
POSTOJEĆE STANJE

KRAJNJEVNO
UKLAPANJE
POSTOJEĆE STANJE

KRAJNJEVNO
UKLAPANJE
POSTOJEĆE STANJE

KRAJNJEVNO
UKLAPANJE
POSTOJEĆE STANJE

KRAJNJEVNO
UKLAPANJE
POSTOJEĆE STANJE

KRAJNJEVNO
UKLAPANJE
POSTOJEĆE STANJE

KRAJNJEVNO
UKLAPANJE
POSTOJEĆE STANJE